

Číslo pozemku:	1617/1 (SŽDC, s.o.)
Druh pozemku:	OSTATNÍ PLOCHA
Katastrální území:	MĚŠICE U TÁBORA (693456)
Okres:	TÁBOR

PODÉLNÝ PROFIL KOLEJE č.1

M 1:1000/100

SKLONOVÉ POMĚRY

PRAŽCOVÉ PODLOŽÍ

ČISLA PŘÍČNÝCH ŘEZŮ

PŘEVÝŠENÍ KOLEJE

POSUN KOLEJE (P–vpravo,L–vlevo)  
uvedeno v mm

ZDVIH NIVELETY TK  
(+nad, –pod stávající niveletou) v m

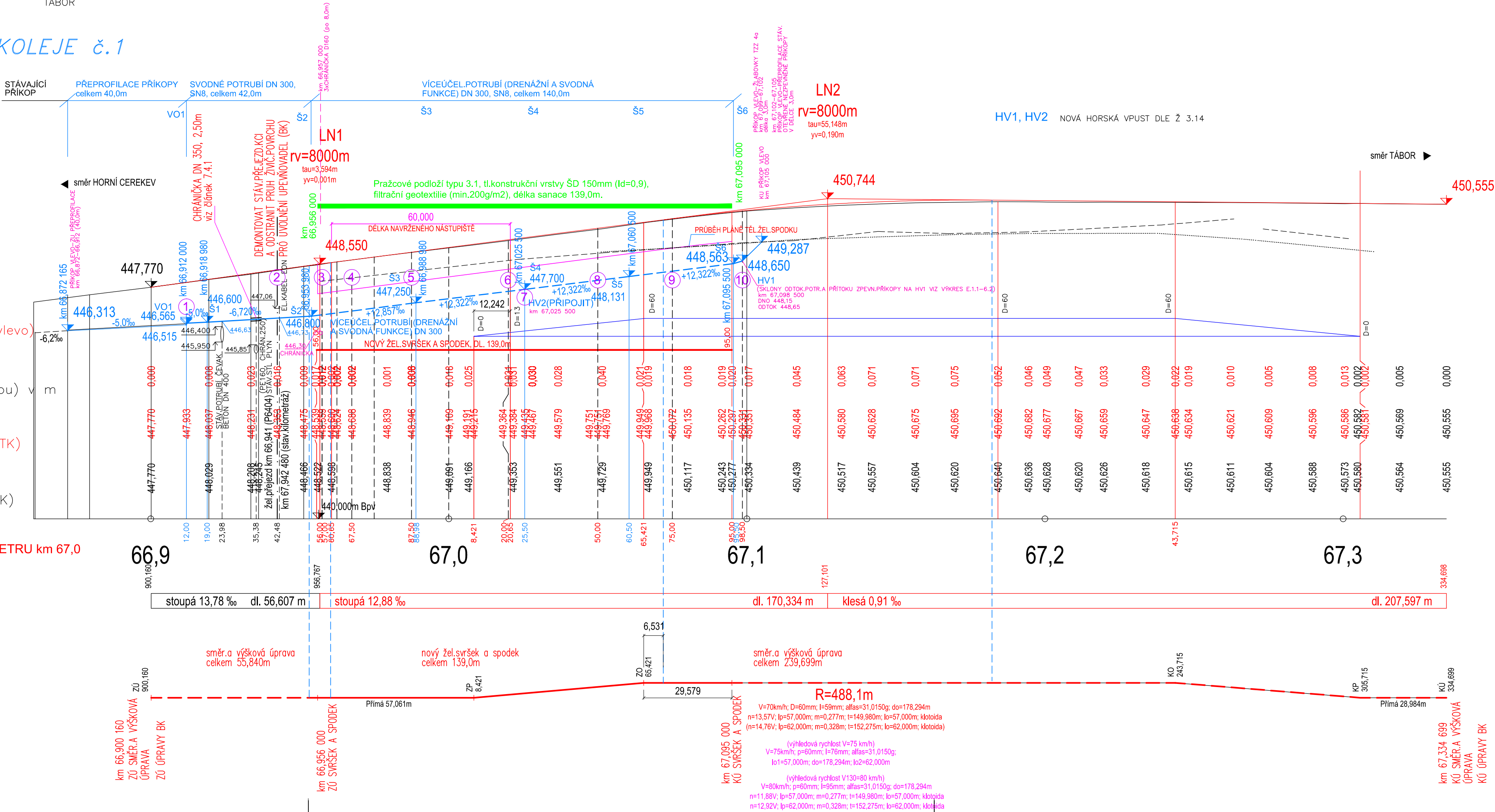
NAVRŽENÉ NIVELETA KOLEJE (TK)  
Výškový systém Bpv

STÁVAJÍCÍ NIVELETA KOLEJE (TK)

STANIČENÍ VZTAŽENO K HEKTOMETRU km 67,0  
(Stavební kilometráž)

SKLONOVÉ POMĚRY

SMĚROVÉ POMĚRY





EVROPSKÁ UNIE  
Evropské strukturální a investiční fondy  
Operační program Doprava

Ministerstvo dopravy  
Státní fond dopravní  
infrastruktury



SO 01 Železniční svršek  
SO 02 Železniční spodek  
SO 03 Nástupiště  
SO 04 Přístřešek a orientační systém  
SO 05 Chodník

Veškerá práva vyhrazena. Tento výkres a detail je majetkem projektanta a nesmí být použit celý ani z části bez písemného souhlasu.

ZODP.PROJEKTANT	VYPRACOVAL	GENERÁLNÍ PROJEKTANT	
ING.BLÁHA		 Havlíčkův Brod s.r.o. Průmyslová 941 580 01 Havlíčkův Brod	
KRESLIL	HIP		
ING.BLÁHA	R.KVREK,DIS		
OBEC: MĚŠICE U TÁBORA	KRAJ: JIHOČESKÝ	PROJEKTOVÁNÍ INŽENÝRSKÝCH STAVEB tel.,fax: 569 428 513, tel.: 606 624 091 e-mail: prijemni@dmchb.cz	
INVESTOR	SPRÁVA ŽELEZNIČNÍ DOPRAVNÍ CESTY, s.o., DLAŽDĚNÁ 1003/7, 110 00 PRAHA 1		
ZADAVATEL	SŽDC, s.o., STAVEBNÍ SPRÁVA ZÁPAD SOKOLOVSKÁ 278, 190 00 PRAHA 9		
NÁZEV AKCE:		DATUM	11/2016
		STUPEŇ PD	P (DSP)
		Č. ZAKÁZKY	16021
		MĚŘITKO	1:1000/100
		ČÁST DOKUM.	Č. VÝKRESU
PODÉLNÝ PROFIL KOLEJE č.1		E.1.1	4